



Turguide



Bål plass Røde Kors hytta

Lengde: ca 1,3 km - en vei

Underlag: Grusvei

Bak nordvestre hjørne på ridehallen går det en 150 m planke-
lagt tursti over myra, og inn på bilveien. Følg bilveien videre til
venstre. Etter ca 500 m, i bunn av en bakke, ligger et pumpe-
hus. Bak pumpehuset, ved elva, ligger en av de to klekkerier
som tilhører Øvre Valnesfjord Grunneierlag, se faktabeskrivel-
se "Klekkeriene i Øvre Valnesfjord".

Etter den bratte oppoverbakken flater veien ut. På høyre side
kan du se ei hytte. Ved hytta er det et reingjerde der samene
samlet reinflokken for merking og slakting, se faktabeskrivelse
"Samene og reindriftas kulturhistorie".



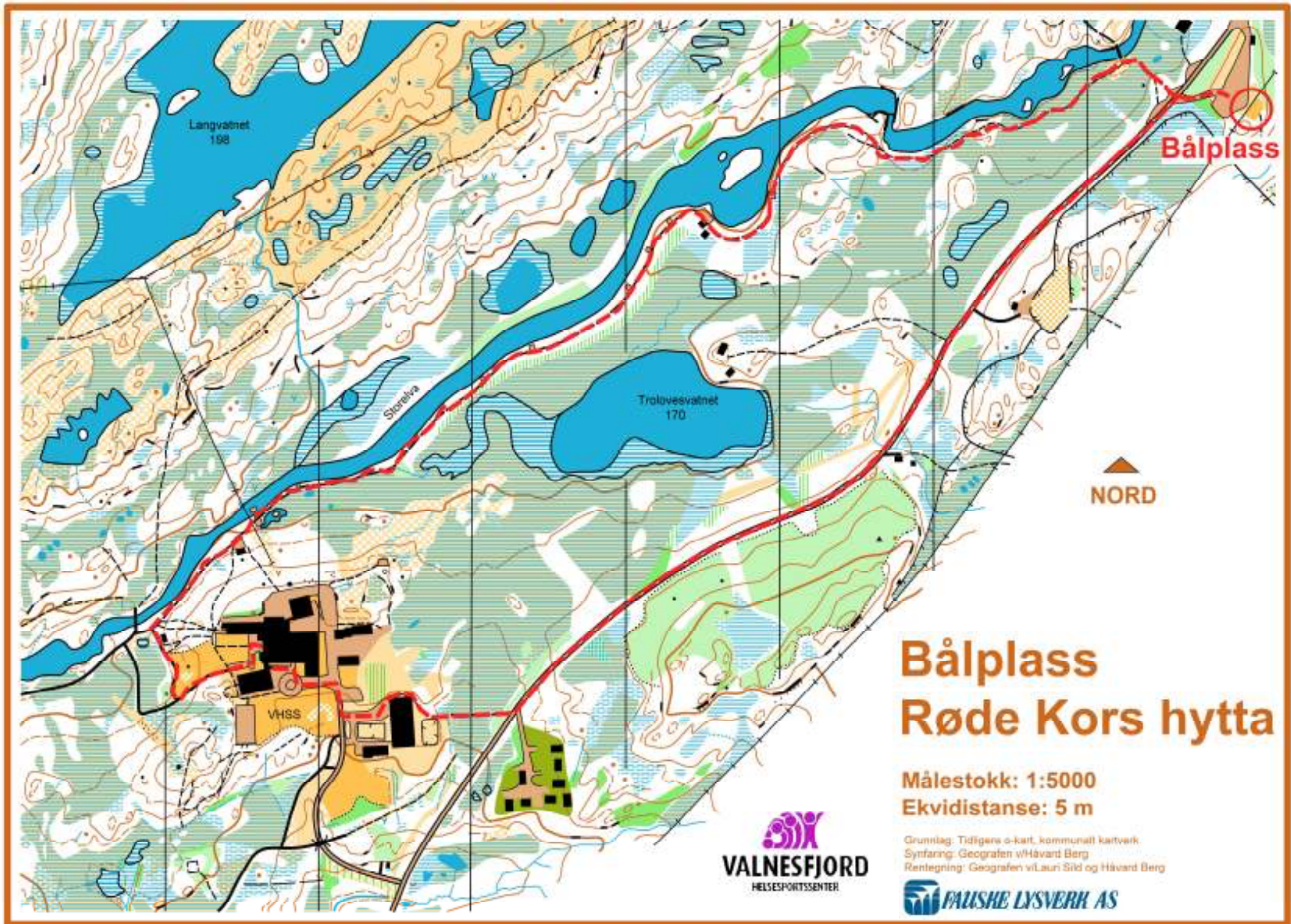
Ved veis ende er det en stor parkeringsplass. På en for-
høyning ligger bål plassen. Der er det benker, bord og
grue. Et lite stykke unna, står det en utedo (ikke tilrette-
lagt for rullestolbrukere).

Alternativ vei;

Lengde: ca 1,3 km, en vei.

Underlag: Plankelagt tursti og klopplagt sti.

Gå turveien opp til Langhølja. Når turveien slutter følger
du stien videre. Stien følger Storelva oppover, forbi Fre-
dagsfossen og opp til Nordbrua. Ta til høyre ved brua og
følg klopplagt sti over myra og ut på veien til parkerings-
plassen.



Bål plass

NORD

Bål plass Røde Kors hytta

Målestokk: 1:5000
Ekvidistanse: 5 m


VALNESFJORD
HELSESPORTSSENTER

Grunnlag: Tidligere o-kart, kommunalt kartverk
Synfaring: Geografen v/Håvard Berg
Rentegning: Geografen v/Lauri Sild og Håvard Berg

 **FAUSHE LYSVERK AS**